

3041/2

6063

6064

301 m2

g1

**MAPA NR 1**

Urząd Gminy Łęty  
 Wydział Geodezji i Kartografii  
 Gminy Ośrodek Dokumentacji  
 Geodezyjnej i Kartograficznej  
 ul. 1000 Róż, Rybnik

...  
 ...  
 ...  
 ...  
 ...

Zulawie ul. C.U. 60421.322 2072

GMINA ŁĘTY	
MAPA 29195/1-1/1	
2016.51	
41.500 s. 6 121.52 2421-2423	
23.05.2022	
Z up. 3285. 3286. 3287. 3288. 3289. 3290. 3291. 3292. 3293. 3294. 3295. 3296. 3297. 3298. 3299. 3300.	
mgr inż. ...	

ŁĄCZY MAPĘ NR 2







0/5  
R

ŁĄCZY MAPĘ NR 2

MAPA NR 3

ŁĄCZY MAPĘ NR 4

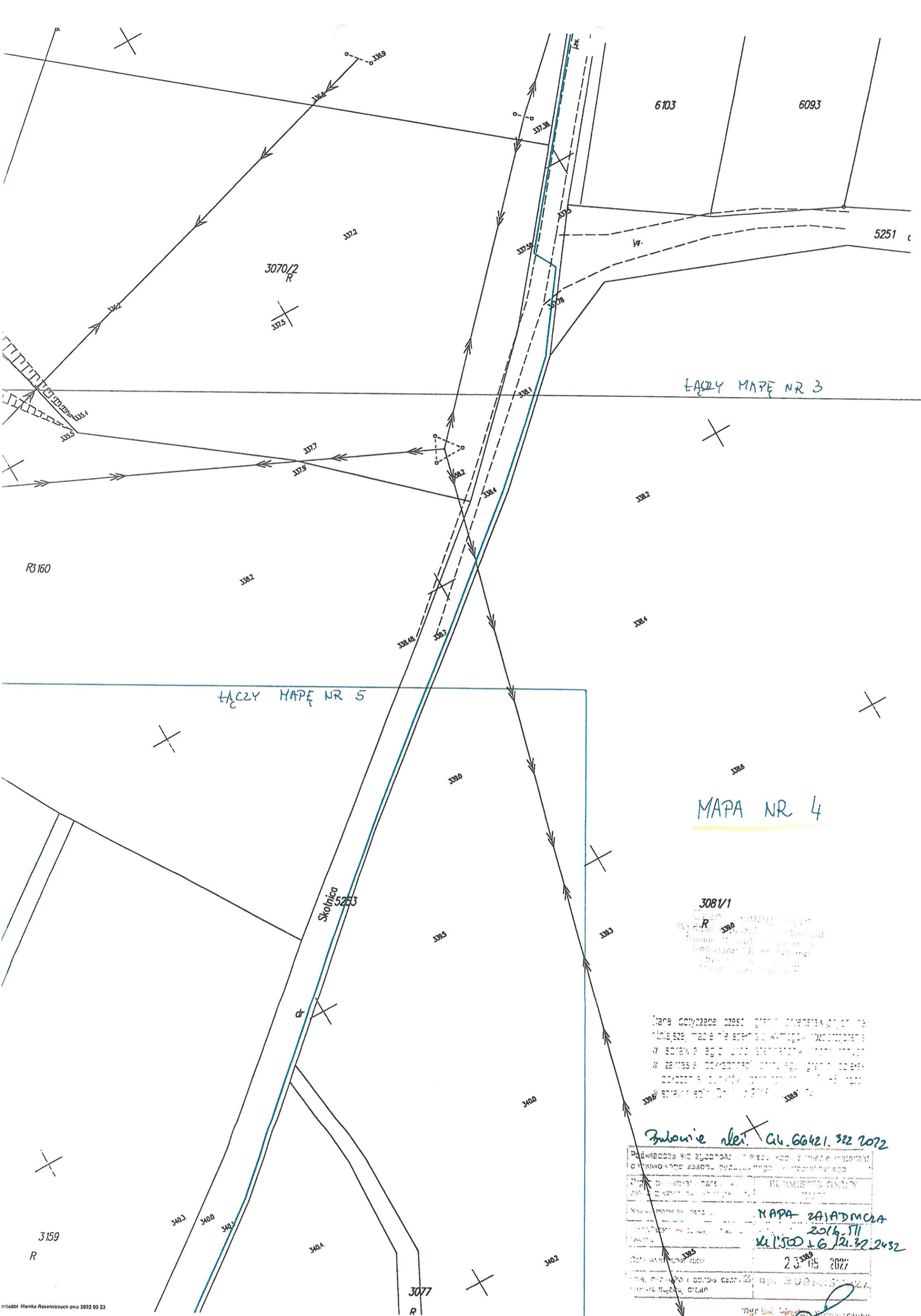
Data dotycząca 72560 granic przedstawił w niniejszej mapie na schemata wymogów zapisanych w sprawie eg1 oraz standarda 1:500000. W sprawie dokładności i precyzji granic oraz dołożenia punków granicznych 1:500000 w sprawie eg1 dat. 1.12.2018. 1034

*Zulowanie* - *akt. Ciu 66421/322/2022*

Poświadczam, że powyższe dane zostały wypracowane w oparciu o państwowy zasób danych geodezyjnych.	
Organ prowadzący prace:	BURMISTRZ GMINY KETCZYŃ
Nazwa mapy (tytuł):	MAPA 2414 DML
Skala mapy:	1:500
Data wykonania pracy:	23.05.2022
Imię, nazwisko i podpis osoby reprezentującej organ:	Z up. BURMISTRZA

mgr inż. *Monika Rosenstrauch*  
**Urząd Gminy Ketz**  
 Wydział Geodezji i Kartografii  
 Gminny Ośrodek Dokumentacji Geodezyjnej i Kartograficznej  
 Adres do korespondencji:  
 42-650 Ketz, Rynek 7 3365





ŁĄCZY MAPĘ NR 3

ŁĄCZY MAPĘ NR 5

MAPA NR 4

3081/1

Wydział Geodezji i Kartografii  
Urząd Miejski w Żubowie  
ul. Piłsudskiego 16  
32-243 Żubów

Mapa geodezyjna części gruntu 3081/1, 3082, 3084, 3086, 3087, 3088, 3089, 3090, 3095, 3100, 3102, 3103, 3104, 3105, 3106, 3107, 3108, 3109, 3110, 3111, 3112, 3113, 3114, 3115, 3116, 3117, 3118, 3119, 3120, 3121, 3122, 3123, 3124, 3125, 3126, 3127, 3128, 3129, 3130, 3131, 3132, 3133, 3134, 3135, 3136, 3137, 3138, 3139, 3140, 3141, 3142, 3143, 3144, 3145, 3146, 3147, 3148, 3149, 3150, 3151, 3152, 3153, 3154, 3155, 3156, 3157, 3158, 3159, 3160, 3161, 3162, 3163, 3164, 3165, 3166, 3167, 3168, 3169, 3170, 3171, 3172, 3173, 3174, 3175, 3176, 3177, 3178, 3179, 3180, 3181, 3182, 3183, 3184, 3185, 3186, 3187, 3188, 3189, 3190, 3191, 3192, 3193, 3194, 3195, 3196, 3197, 3198, 3199, 3200.

Żubowie ul. Piłsudskiego 16 66421 322 2072

Pozwala się zgodzić na wyłączenie z mapy geodezyjnej części gruntu 3081/1, 3082, 3084, 3086, 3087, 3088, 3089, 3090, 3095, 3100, 3102, 3103, 3104, 3105, 3106, 3107, 3108, 3109, 3110, 3111, 3112, 3113, 3114, 3115, 3116, 3117, 3118, 3119, 3120, 3121, 3122, 3123, 3124, 3125, 3126, 3127, 3128, 3129, 3130, 3131, 3132, 3133, 3134, 3135, 3136, 3137, 3138, 3139, 3140, 3141, 3142, 3143, 3144, 3145, 3146, 3147, 3148, 3149, 3150, 3151, 3152, 3153, 3154, 3155, 3156, 3157, 3158, 3159, 3160, 3161, 3162, 3163, 3164, 3165, 3166, 3167, 3168, 3169, 3170, 3171, 3172, 3173, 3174, 3175, 3176, 3177, 3178, 3179, 3180, 3181, 3182, 3183, 3184, 3185, 3186, 3187, 3188, 3189, 3190, 3191, 3192, 3193, 3194, 3195, 3196, 3197, 3198, 3199, 3200.	
Urząd Miejski w Żubowie	
MAPA ZAŁĄCZONA	
2016-11	
ul. Piłsudskiego 16 66421 322 2432	
23.05.2022	
mgr inż. Marek Rosenstrauch	

mgr inż. Marek Rosenstrauch  
Inspektor Geodezji

Wzrost: 1.86 2022

Pozwolenie na budowę	
Działka nr 3157	
Miejscowość: Gminy	
Data wydania: 24.05.2022	
Miejscowość: 3157	
Adres: 12-680 Kęty, Rynek	

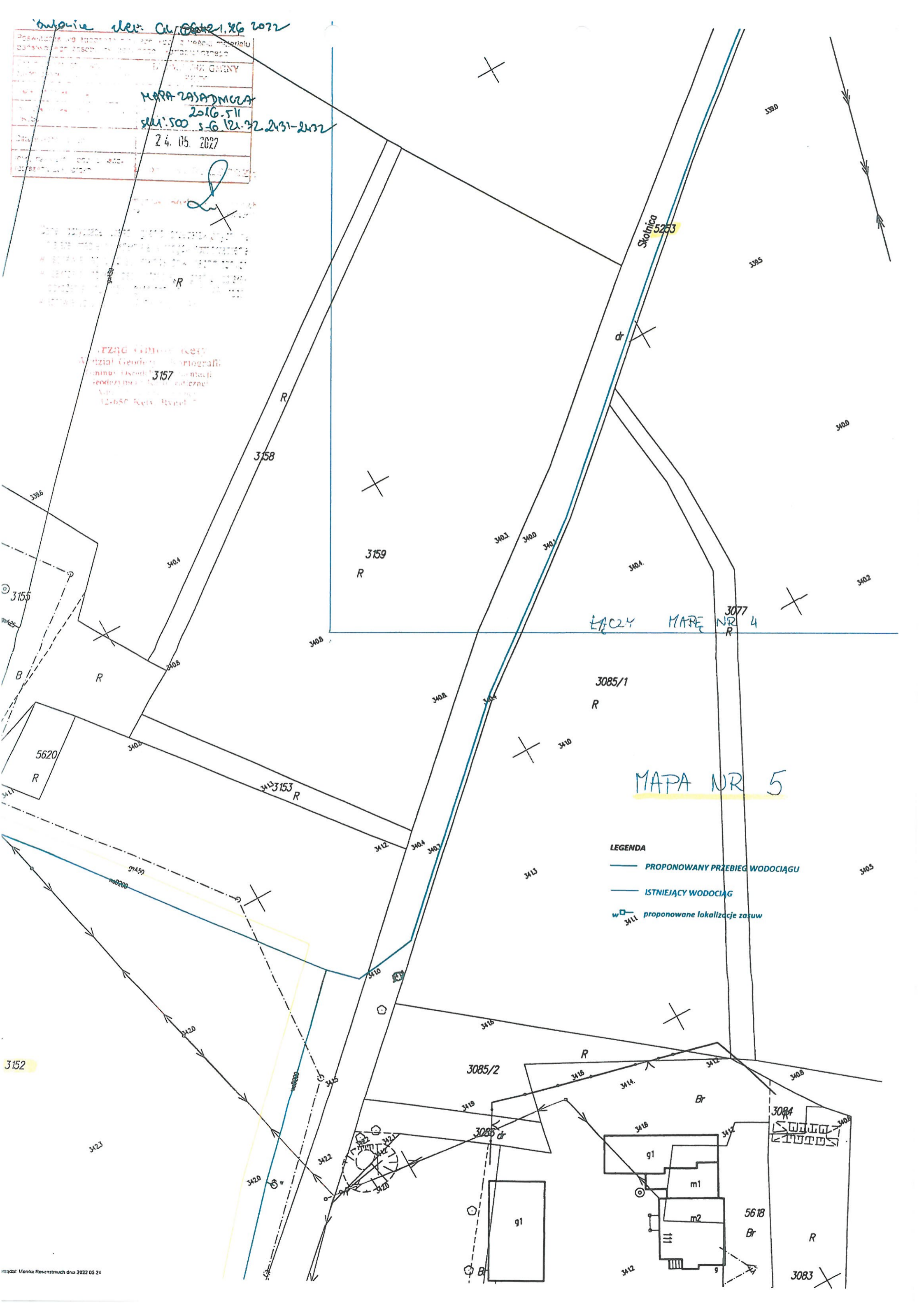
MAPA ZASADNICZA

2016.511

skala: 1:500 s-6.121.92.2131-2132

24.05.2022

Urząd Gminy Kęty  
 Wydział Geodezji i Kartografii  
 ul. Rynek 12-680 Kęty, Rynek

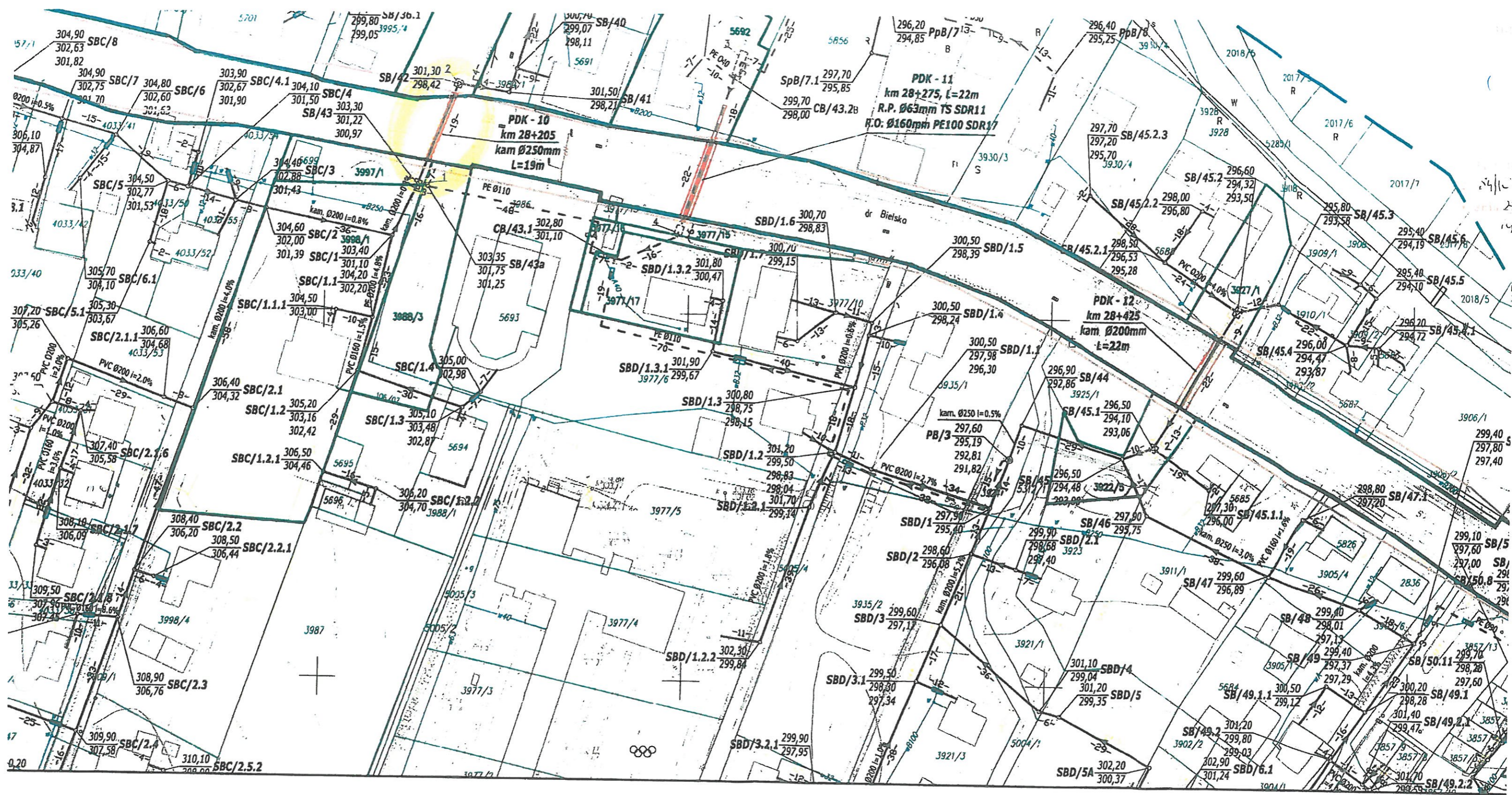


MAPA NR 5

- LEGENDA
- PROPONOWANY PRZEBIEG WODOCIĄGU
  - ISTNIEJĄCY WODOCIĄG
  - proponowane lokalizacje zasuw

**Zał. 2 – Trasa przekroczenia drogi DK52 kanalizacją sanitarną**





dr inż. Jacek HONENBERG  
 uprawnienia budowlane  
 do projektowania i kierowania robotami budowlanymi  
 w zakresie sieci inżynierskich (energetyka, kanalizacja)  
 Wzrost: 18/83; UAN/VII/41/84; UAN/VII/76/85

Elementy planu zagospodarowania Bulowice  
 Nie wyklucza się istnienia w terenie innych  
 nie wykazanych na niniejszej mapie urządzeń  
 podziemnych, które nie były zgłoszone  
 do Inwentaryzacji lub o których brak jest  
 informacji w instytucjach branżowych.

Niniejsza mapa w swojej treści  
 zawiera projektowane sieci  
 uzbrojenia terenu uzgodnione  
 w ZUDP

**MAPA SYTU**

skala 1:1000  
 gm. Kęty  
 obs. Bulowice  
 Zamierzenie inwestycyjne "K"

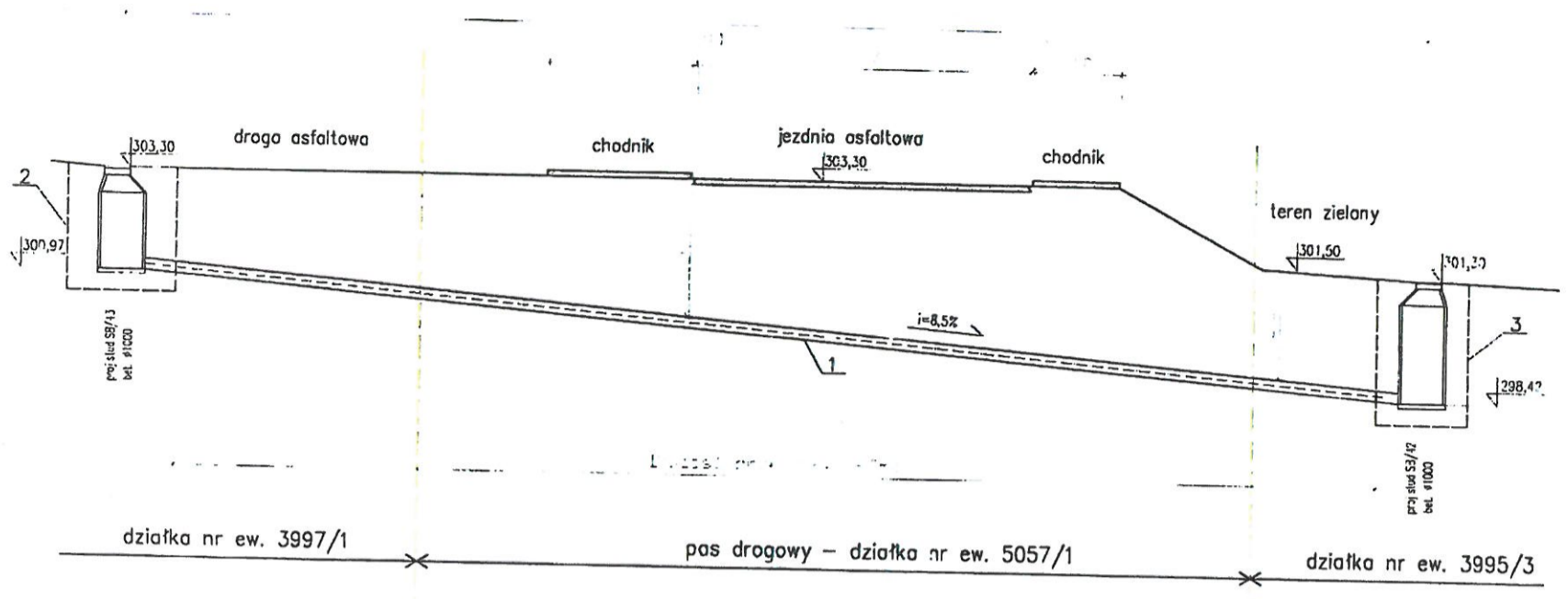
Układ odniesienia wysokości  
 Układ wsp. poziomych "6"  
 Sytuacja zgodna z terenem na

Wykonała: BIURO DOKUMEN  
 DLA CELÓW INW  
 I WŁASNOŚCIOW  
 31-545 Kraków ul.



# PDK-10

PRZEKROCZENIE DROGI KRAJOWEJ NR 52 BIELSKO-BIAŁA - GŁOGOCZÓW  
METODĄ PRZECISKU STEROWANEGO W KM 28+205



- Legenda:
- 1 - rura przewodowa kamionkowa  $\varnothing 250$
  - 2 - komora przeciskowa startowa
  - 3 - komora przeciskowa odbiorcza

ADRES OBIEKTU: DZ. 5057/1, 5057/3, 5057/4  
OP. EWID. NR 0002 BULOWICE W JEDN. EWID.  
12.13004-5 KĘTY GMINA KĘTY, DZ. 8835, 8836,  
8836 OP. LND. NR 0003 KĘTY TEREN PRZEM.  
W JEDN. EWID. 12.13004-4 KĘTY MIASTO

KONTR. BBM-Design Sp z o.o. ul. Włodarska 114 30-147 KRAKÓW	NAZWA I ADRES OBIEKTU:		KANALIZACJA SANITARNIA DLA SOLECTWA BULOWICE GMINA KĘTY	
	PRZEDMIOT RYSUNKU:		PRZEKROCZENIE DROGI KRAJOWEJ PDK-10	
	PROJEKTOWAŁ:	mgr inż. Jacek Bonasberg	OP. 87/03	PODPIS:
	SPRZĘDZIŁ:	mgr inż. Wiesława Arsiwa	OP. 17342/437/10/04	PODPIS:
OPRAWIŁ:	mgr inż. Katarzyna Dobyłtoz		PODPIS:	
	mgr inż. Wojciech Grzywa		PODPIS:	
DATA:	06.2010	SKALA:	1:100	NR RYS.: 25







### 3. DOKUMENTY FORMALNO - PRAWNE



Kraków dnia 01-07-2010r.

GDDKiA-O/KR/Z-3mw/435/Wad-11c/2010/15143/6528

**Eko – Konsulting – Projekt**  
**„ Conseco-BBM – Design ” S.A**  
**ul. Wiedeńska 114**  
**30-147 Kraków**

W odpowiedzi na pismo I.Dz.Con-Kr/ /2010 z dnia 25-06-2010r.

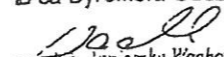
– uzgadniamy pozytywnie przedłożony projekt budowlany przedstawiający przekroczenie drogi krajowej nr 52 Bielsko Biała – Głogoczów projektowaną kanalizacją sanitarną w miejscowości Bulowice .

Jednocześnie wyraża się zgodę inwestorowi na dysponowanie nieruchomościami nr 5245/3 , 5057/1 , 5245/4 , 8839 , 8864 i 8876 położonymi w miejscowości Bulowice stanowiące pas drogowy drogi krajowej nr 52 dla potrzeb uzyskania pozwolenia na budowę przedmiotowej infrastruktury technicznej w organie budowlanym na warunkach niniejszego uzgodnienia i decyzji Generalnego Dyrektora Dróg Krajowych i Autostrad nr GDDKiA-O/KR/Z-3ew/435/Wad-1a/2010/5215 z dnia 15-03-2010r.

Po uzyskaniu stosownych pozwoleń przewidzianych prawem budowlanym na budowę przedmiotowej Infrastruktury w organie budowlanym inwestor winien wystąpić do GDDKiA-O/KR Rejon Wadowice z śledzibą w Babicy z wnioskiem o udzielenie zezwolenia na prowadzenie robót w pasie drogowym .

W załączeniu zwracamy oklazułowany egzemplarz projektu budowlanego budowanego .

Z-ca Dyrektora Oddziału

  
mgr inż. Agnieszka Wachowska

Otrzymują :

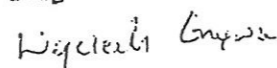
1. adresat

2. a/a

Do wiadomości :

1. GDDKiA O/KR Rejon Wadowice

Potwierdzam  
za zgodność z oryginałem







GENERALNY DYREKTOR  
DRÓG KRAJOWYCH I AUTOSTRAD  
GENERALNA DYREKCJA  
DRÓG KRAJOWYCH I AUTOSTRAD  
ODDZIAŁ W KRAKOWIE  
31-542 Kraków, ul. Mogińska 25  
GDDKiA-O/KR/Z-3ew/435/WAD/11a/10/5215/L406

MALOPOLSKI URZĄD WOJEWÓDZKI  
w Krakowie  
31-156 Kraków, ul. Baranowa 27

Kraków 15.03.2010r

### Decyzja

Na podstawie art.39 ust.3 i 3a ustawy z dnia 21 marca 1985 r  
o drogach publicznych /Dz.U. z 2007r nr 19, poz.115 z późn.zm./ oraz art. 104 ustawy  
z dnia 14 czerwca 1960 - kodeks postępowania administracyjnego /Dz.U. z 2000r nr 89,  
poz.1071 - z późn. zm./  
po rozpatrzeniu wniosku

**Gminy Kęty**  
**działającej przez pełnomocnika**  
**Pana Wojciecha Grzywę**  
**Conseko-BBM - Design S.A.**

**30-147 Kraków ul.Wiedeńska 114**

o wydanie zezwolenia na lokalizację w pasie drogi krajowej nr 52 Bielsko Biała – Głogoczków w miejscowości Bulowice kanalizacji sanitarnej (przejścia pod drogą)

### zezwalam

na lokalizację w pasie drogi krajowej nr 52 Bielsko Biała – Głogoczków w miejscowości Bulowice kanalizacji sanitarnej (przejścia pod drogą) na następujących warunkach:

- Lokalizacja przekroczeń drogi: - PDK-1 km.25+820; PDK-2 km.26+040; PDK-3 km.26+280; PDK-4 km.26+810; PDK-5 km.27+180; PDK-6 km.27+440; PDK-7 km.27+560; PDK-8 km.27+690; PDK-9 km.27+795; PDK-10 km.28+205; PDK-11 km.28+275; PDK-12 km.28+425; PDK-13 km.28+575; PDK-14 km.29+100; PDK-15 km.29+485; PDK-16 km.30+315; PDK-17 km.30+465;
- Przejścia pod droga krajowa powinny być realizowane metodą przewiertu w rurach ochronnych zagłębionych w stosunku do poziomu jezdni minimum 1,5 m i pod dnem rowów na minimum 0,5m (głębokości do wierzchu rur ochronnych).
- Rury ochronne powinny być zakładanej na całej szerokości przejścia w obrębie pasa drogowego.

### Uzasadnienie

Zgodnie z art.39 ust.3 ustawy z dnia 21 marca 1985r o drogach publicznych (Dz.U. z 2007r nr 19, poz.115 z późn.zm.) w szczególnie uzasadnionych przypadkach lokalizowanie w pasie drogowym obiektów budowlanych lub urządzeń niezwiązanych z potrzebami zarządzania drogami lub potrzebami ruchu drogowego może nastąpić za zezwoleniem właściwego zarządcy drogi, wydawanym w drodze decyzji administracyjnej.

W rozpatrywanym przypadku zezwolenia udziela się na przejścia przez pas drogowy w związku z koniecznością powiązania sieci kanalizacyjnej projektowanej dla miejscowości po obu stronach drogi.

22 CZE. 2010  
Potwierdzam  
za zgodność z oryginałem  
Wojciech Grzywa

34  
44

Zgodnie z przepisem art.39 ust.5 jeżeli budowa , przebudowa lub remont drogi wymaga przełożenia urządzenia lub obiektu, koszt tego przełożenia ponosi właściciel urządzenia lub obiektu – w przypadku, gdy okres umieszczenia urządzenia lub obiektu w pasie drogowym jest dłuższy niż 4 lata lub na żądanie właściciela wprowadzono ulepszenia w urządzeniu lub obiekcie.

#### Pouczenie

Przed rozpoczęciem robót budowlanych inwestor jest zobowiązany:

- do uzgodnienia projektu budowlanego w GDDKiA Oddział w Krakowie
- do dokonania zgłoszenia w organie budowlanym lub uzyskania pozwolenia na budowę
- do uzyskania zezwolenia GDDKiA Rejonu Wadowice z siedzibą w Babicy na umieszczenie urządzenia w pasie drogowym

**Od niniejszej decyzji nie służy odwołanie, lecz strona niezadowolona z decyzji może zwrócić się do Generalnego Dyrektora Dróg Krajowych i Autostrad z wnioskiem o ponowne rozpatrzenie sprawy. Wniosek należy złożyć w tut.Oddziale w terminie 14 dni od dnia doręczenia decyzji.**

Z up. Generalnego Dyrektora  
Dróg Krajowych i Autostrad  
*[Podpis]*  
Z-ca Dyrektora Oddziału  
mgr inż. Agnieszka Wachowska

Zwolnione z opłaty skarbowej na podstawie art.4 ustawy z dnia 16 listopada 2006r o opłacie skarbowej (Dz.U. z 2006r nr 225, poz.1635).  
Adnotację sporządził- Ewa Winid Naczelnik Wydziału ds Uzgodnień

#### Otrzymują :

1. Pan Wojciech Grzywa  
Conseko-BBM-Design S.A.  
ul.Wiedeńska 114  
30-147 Kraków  
2.a/a

#### Do wiadomości:

- 1.GDDKiA Rejon Wadowice

Potwierdzam  
za zgodność z oryginałem  
*[Podpis]*  
22 CZE. 2010



Małopolski  
Wojewódzki Konserwator Zabytków  
w Krakowie  
31-002 Kraków, ul. Kanonicza 2a

OZKr.TG.562-724/10

Kraków, dnia 08 PAZ. 2010

POZWOLENIE Nr 664/10  
Małopolskiego Wojewódzkiego Konserwatora Zabytków  
na prowadzenie robót budowlanych przy zabytku

Na podstawie art. 104 § 1 ustawy z dnia 14 czerwca 1960 r. Kodeks postępowania administracyjnego (tekst jednolity Dz. U. z 2000 r. Nr 98, poz. 1071 z późn. zm.), a także art. 36 ust. 1 pkt. 1 w związku z art. 25 ust. 1 pkt. 2, art. 89 pkt. 2 i art. 91 ust. 4 pkt. 4 ustawy z dnia 23 lipca 2003 r. o ochronie zabytków i opiece nad zabytkami (Dz. U. Nr 162, poz. 1568 z późn. zm.) oraz § 1 ust. 1 pkt. 1 podpkt. c i § 5 rozporządzenia Ministra Kultury z dnia 9 czerwca 2004 r. w sprawie prowadzenia prac konserwatorskich, restauratorskich, robót budowlanych, badań konserwatorskich i architektonicznych, a także innych działań przy zabytku wpisanym do rejestru zabytków oraz badań archeologicznych i poszukiwań ukrytych lub porzuconych zabytków ruchomych (Dz. U. Nr 150, poz. 1579),  
po rozpatrzeniu wniosku firmy EKO-KONSULTING-PROJEKT „CONSEKO-BBM-DESIGN” SA, ul. Wiedeńska 114, 30-147 Kraków z dnia 26.04.2010 r. (data wpływu: 29.04.2010 r.) występującej z upoważnienia inwestora Burmistrza Gminy Kęty z dnia 16.04.2009 r. uzupełnionego o niezbędną dokumentację dendrologiczną pismem z dnia 26.07.2010 r. (data wpływu: 26.07.2010 r.),

pozwala się

na budowę kanalizacji sanitarnej w miejscowości Bulowice gmina Kęty na podstawie złożonej dokumentacji autorstwa mgr inż. Tomasza Kozaczka oraz inwentaryzacji dendrologicznej wykonanej pod kierownictwem mgr inż. arch. Mariusza Dudziewicza w części działek objętych wpisem do rejestru zabytków tj. dz. 3986 (kościół pw. św. Wojciecha, nr rej. zab. A-515) i dz. nr: 4594/3 i 4532/1 (zespół pałacowo - parkowy, nr rej. zab. A-699/M) pod warunkiem ochrony podczas prowadzenia prac ziemnych drzew i krzewów rosnących w pobliżu przebiegu inwestycji zaś na terenie dz. 3986 prace należy wykonać metodą przepychu.

I. Zobowiązuje się wnioskodawca do przedłożenia w tut. Urzędzie szczegółowych danych wykonawcy prac i danych osobowych kierownika budowy (nr zaśw. WKZ) w ciągu 14 dni od udzielenia zamówienia

II. Pozwolenie niniejsze wydane jest z jednoczesnym nałożeniem zobowiązań do przestrzegania następujących warunków:

1. Wnioskodawca zobowiązany jest do pisemnego powiadomienia Wojewódzkiego Urzędu Ochrony Zabytków w Krakowie o terminie rozpoczęcia i zakończenia robót budowlanych z 7-miodniowym wyprzedzeniem (wymóg ten dotyczy także odbiorów częściowych).

2. Wnioskodawca zobowiązany jest do pisemnego powiadomienia o ewentualnej zmianie wykonawcy.

3. Wnioskodawca zobowiązany jest do powiadomienia Wojewódzkiego Urzędu Ochrony Zabytków w Krakowie o wszystkich okolicznościach ujawnionych w trakcie robót budowlanych (a nie przewidzianych w uzgodnionym zakresie), mogących mieć wpływ na przyjęty zakres i termin realizacji.

4. Wnioskodawca (i wykonawca) jest zobowiązany dostarczyć Małopolskiemu Wojewódzkiemu Konserwatorowi Zabytków do celów archiwalnych, w terminie do trzech miesięcy od dnia odebrania robót budowlanych jeden egzemplarz dokumentacji powykonawczej, obrazującej przebieg prac i zawierającej opracowanie ich wyników w sposób umożliwiający identyfikację i dokładną lokalizację przestrzenną wszystkich czynności, użytych materiałów oraz dokonanych odkryć.

5. Wnioskodawca zobowiązuje wykonawcę do opracowania sposobu postępowania z zabytkiem po zakończeniu wskazanych w pozwoleniu robót budowlanych i przekazania tego opracowania w terminie do trzech miesięcy Małopolskiemu Wojewódzkiemu Konserwatorowi Zabytków oraz drugi egzemplarz Właścicielowi zabytku (lub jego użytkownikowi).

Zakres inwestycji jest dopuszczalny ze stanowiska konserwatorskiego i zgodny z przepisami ustawy z dnia 23 lipca 2003 roku o ochronie zabytków i opiece nad zabytkami (Dz. U. Nr 162, poz. 1568).

UZASADNIENIE

Potwierdzam  
za zgodność z oryginałem  
Wojciech Cieliecki 18 PAZ. 2010

## POUCZENIE

I. Pozwolenie niniejsze może być cofnięte lub zmienione w razie ujawnienia okoliczności, które mają znaczenie dla zabytku i mogą mieć wpływ na zakres prowadzonych robót budowlanych lub w przypadku, gdy nie dopełniono warunków określonych powyżej (§ 5 ust. 1 pkt.4 rozporządzenia powołanego w podstawie prawnej pozwolenia).

II. Wojewódzki Urząd Ochrony Zabytków w Krakowie może zarządzić – na podstawie art. 43 i 45 powołanej na wstępie ustawy z dnia 23 lipca 2003 roku o ochronie zabytków i opiece nad zabytkami – uzupełnienie lub zmianę zakresu i sposobu prowadzenia prac jeżeli:

1.prace nie są prowadzone prawidłowo, zgodnie z warunkami określonymi w pozwoleniu i innymi szczegółowymi przepisami dotyczącymi ochrony zabytków;

2.prace nie zostały rozpoczęte w przewidzianym terminie;

3.ujawniono okoliczności, które mogą mieć znaczenie dla zabytku.

III. Stwierdzenie, że prace prowadzone są niezgodnie z przyjętym zakresem lub wykonywane nieprawidłowo spowoduje zarządzenie – na podstawie art. 43 i 45 powołanej na wstępie ustawy z dnia 23 lipca 2003 r. o ochronie zabytków i opiece nad zabytkami:

1.wstrzymania prowadzonych prac;

2.usunięcia na koszt wykonawcy zaistniałych nieprawidłowości .

IV. W myśl art. 36 ust. 8 powołanej na wstępie ustawy z dnia 23 lipca 2003 r. o ochronie zabytków i opiece nad zabytkami – niniejsze pozwolenie nie zwalnia z obowiązku uzyskania pozwolenia na budowę albo zgłoszenia – w przypadkach określonych przepisami Prawa budowlanego.

V. Od niniejszej decyzji służy odwołanie do Ministra Kultury i Dziedzictwa Narodowego - Generalnego Konserwatora Zabytków (ul. Krakowskie Przedmieście 15/17, 00-071 Warszawa) za pośrednictwem Małopolskiego Wojewódzkiego Urzędu Ochrony Zabytków (ul. Kanonicza 24, 32-002 Kraków), w terminie 14 dni od otrzymania tej decyzji.

Potwierdzam  
za zgodność z oryginałem

18 PAŹ. 2010

Wojewódzki Konserwator Zabytków  
w Krakowie

mgr inż. arch. Jan Janczykowski

### Otrzymują:

1 x EKO-KONSULTING-PROJEKT „CONSEKO-BBM-DESIGN”SA

ul. Wiedeńska 114, 30-147 Kraków + 1 egz. inwentaryzacji dendrologicznej

1 x A/a + zał.



**Zał. 3 - Szacunkowe zestawienie kosztów**

**Szacunkowe zestawienie robót do wykonania w ramach PFU****1 BUDOWA KANALIZACJI SANITARNEJ - PRZEKROCZENIE DROGI KRAJOWEJ DK52**

L.p.	Wyszczególnienie zakresu rzeczowego	jednostka miary	ilość	wartość netto
1	Opracowanie Projektu	komplet	1	
2	Pomiary geodezyjne	komplet	1	
3	Roboty rozbiórkowe i przygotowawcze	komplet	1	
4	Roboty ziemne	komplet	1	
5	Roboty montażowe	m	28	
6	Roboty odtworzeniowe	komplet	1	
SUMA				

**2 BUDOWA SIECI WODOCIĄGOWEJ W REJONIE UL. SKOTNICA W BUŁOWICACH**

L.p.	Wyszczególnienie zakresu rzeczowego	jednostka miary	ilość	wartość netto
1	Opracowanie Projektu	komplet	1	
2	Pomiary geodezyjne	komplet	1	
3	Roboty rozbiórkowe i przygotowawcze	komplet	1	
4	Roboty ziemne	komplet	1	
5	Roboty montażowe	m	775	
6	Roboty odtworzeniowe	komplet	1	
7	Urządzenia	komplet	1	
SUMA				